编号	坐标值(m)	
	X	Y
E91	40049.800	23776.675
E92	40048.366	23787.206
E93	40068.246	23797.578
E94	40071.850	23788.179
E95	40090.229	23793.215
W82	39781.041	23551.222
W83	39789.836	23557.400
W84	40097.466	23752.817
W85	40121.110	23758.219
W86	40130.771	23746.538
W87	40142.929	23757.093
W88	40138.939	23766.264

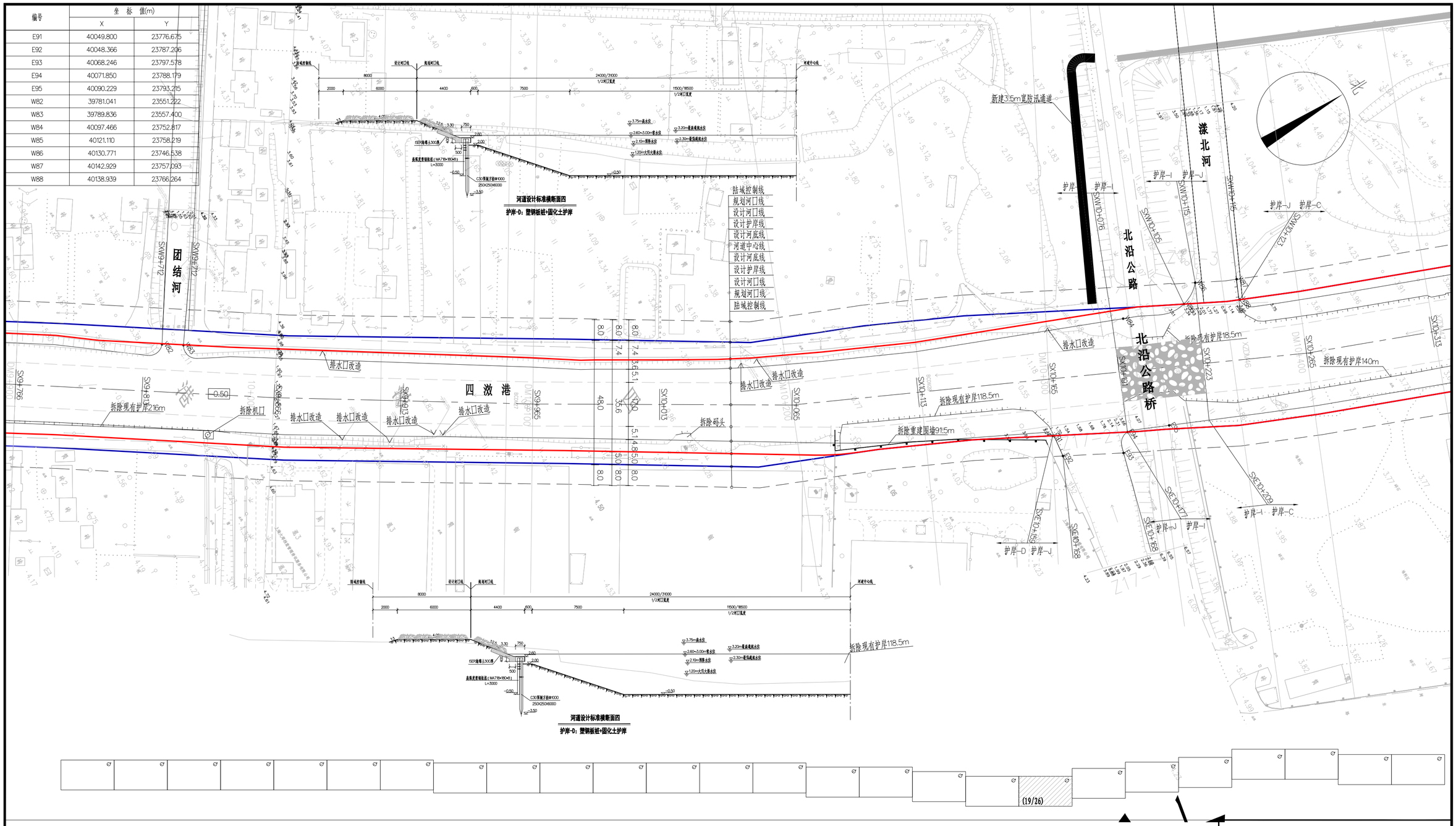

说明：

1、图中尺寸单位以m计，坐标系统为上海城市坐标系统，高程系统为吴淞高程。

2、四潋港整治总长13.77km，河口宽度30.4~69.2m，河底高程-1.0~-0.5m。

3、本工程新建护岸-A长2946.0m，护岸-B长1067.0m，护岸-C长10173.0m，护岸-D长7310.0m，护岸-E长305.0m，护岸-F长3168.0m，护岸-G长451.0m，护岸-H长267.0m，护岸-I长912.0m，护岸-J长489.0m，护岸-K长164.0m。

图例：

实施范围线：

规划河口线：

长江勘测规划设计研究有限责任公司

核准		初步设计	
核定		水工部分	
审查		崇明区四潋港河道综合治理工程	
校核			
设计		四潋港平面布置图(19/26)	
制图			
比例	1:1000	日期	2021.08
设计证号	A142000843	图号	2020-003-CS-水工-01-20

声明：未经授权，不得翻印（录）、传播或他用，对于侵权行为我公司将保留追究其法律责任的权利。

编号	坐标值(m)	
	X	Y
E96	40462.618	23955.053
E97	40458.758	23965.271
E98	40469.939	23969.221
E99	40474.057	23960.108

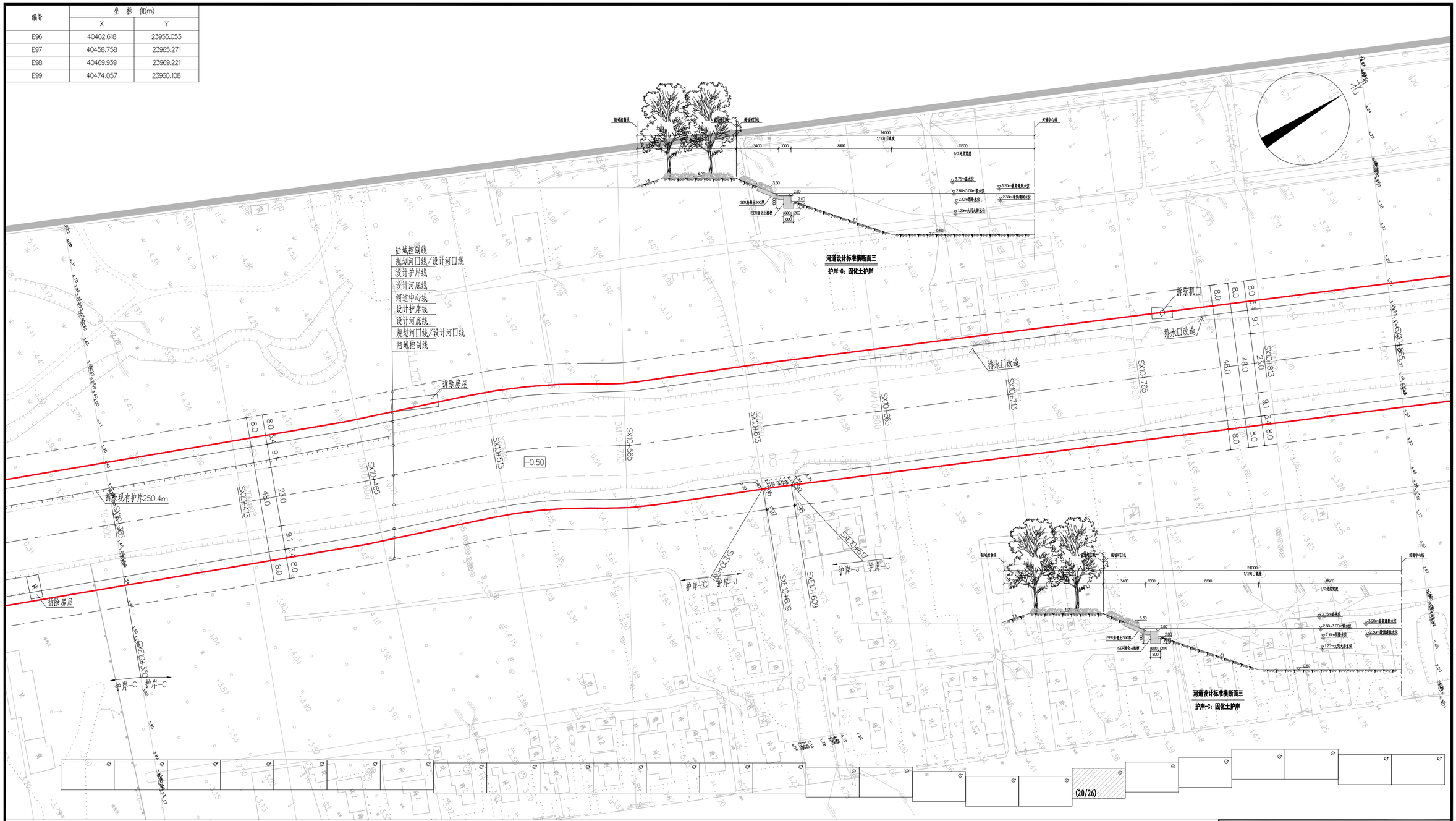

说明：

1、图中尺寸单位以m计，坐标系统为上海城市坐标系统，高程系统为吴淞高程。

2、四**泼**港整治总长13.77km，河口宽度30.4~69.2m，河底高程-1.0~-0.5m。

3、本工程新建护岸-A长2946.0m，护岸-B长1067.0m，护岸-C长10173.0m，护岸-D长7310.0m，护岸-E长305.0m，护岸-F长3168.0m，护岸-G长451.0m，护岸-H长267.0m，护岸-I长912.0m，护岸-J长489.0m，护岸-K长164.0m。

图例：

实施范围线：

规划河口线：

长江勘测规划设计研究有限责任公司

核准		初步	设计
核定		水工	部分
审查		崇明区四泼港河道综合治理工程	
校核			
设计		四泼港平面布置图(20/26)	
制图			
比例	1:1000	日期	2021.08
设计证号	A142000843	图号	2020-003-CS-水工-01-21

声明：未经授权，不得翻印（录）、传播或他用，对于侵权行为我公司将保留追究其法律责任的权利。

编号	坐标值(m)	
	X	Y
E100	40806.579	24109.544
E101	40804.147	24119.288
E102	40816.332	24122.849
E103	40821.492	24113.981
E104	41060.779	24219.889
W89	40909.220	24114.637
W90	41066.270	24190.392
W91	41072.677	24193.254

说明：

1、图中尺寸单位以m计，坐标系统为上海城市坐标系统，高程系统为吴淞高程。

2、四潋港整治总长13.77km，河口宽度30.4~69.2m，河底高程-1.0~-0.5m。

3、本工程新建护岸-A长2946.0m，护岸-B长1067.0m，护岸-C长10173.0m，护岸-D长7310.0m，护岸-E长305.0m，护岸-F长3168.0m，护岸-G长451.0m，护岸-H长267.0m，护岸-I长912.0m，护岸-J长489.0m，护岸-K长164.0m。

图例：

实施范围线：

规划河口线：

长江勘测规划设计研究有限责任公司

核准		初步设计	
核定		水工部分	
审查		崇明区四潋港河道综合治理工程	
校核			
设计		四潋港平面布置图(21/26)	
制图			
比例	1:1000	日期	2021.09
设计证号	A142000843	图号	2020-003-CS-水工-01-22

声明：未经授权，不得翻印（录）、传播或他用，对于侵权行为我公司将保留追究其法律责任的权利。

编号	坐标值(m)	
	X	Y
E105	41506.210	24443.679
E106	41507.863	24455.645
E107	41516.749	24459.711
E108	41520.695	24450.515

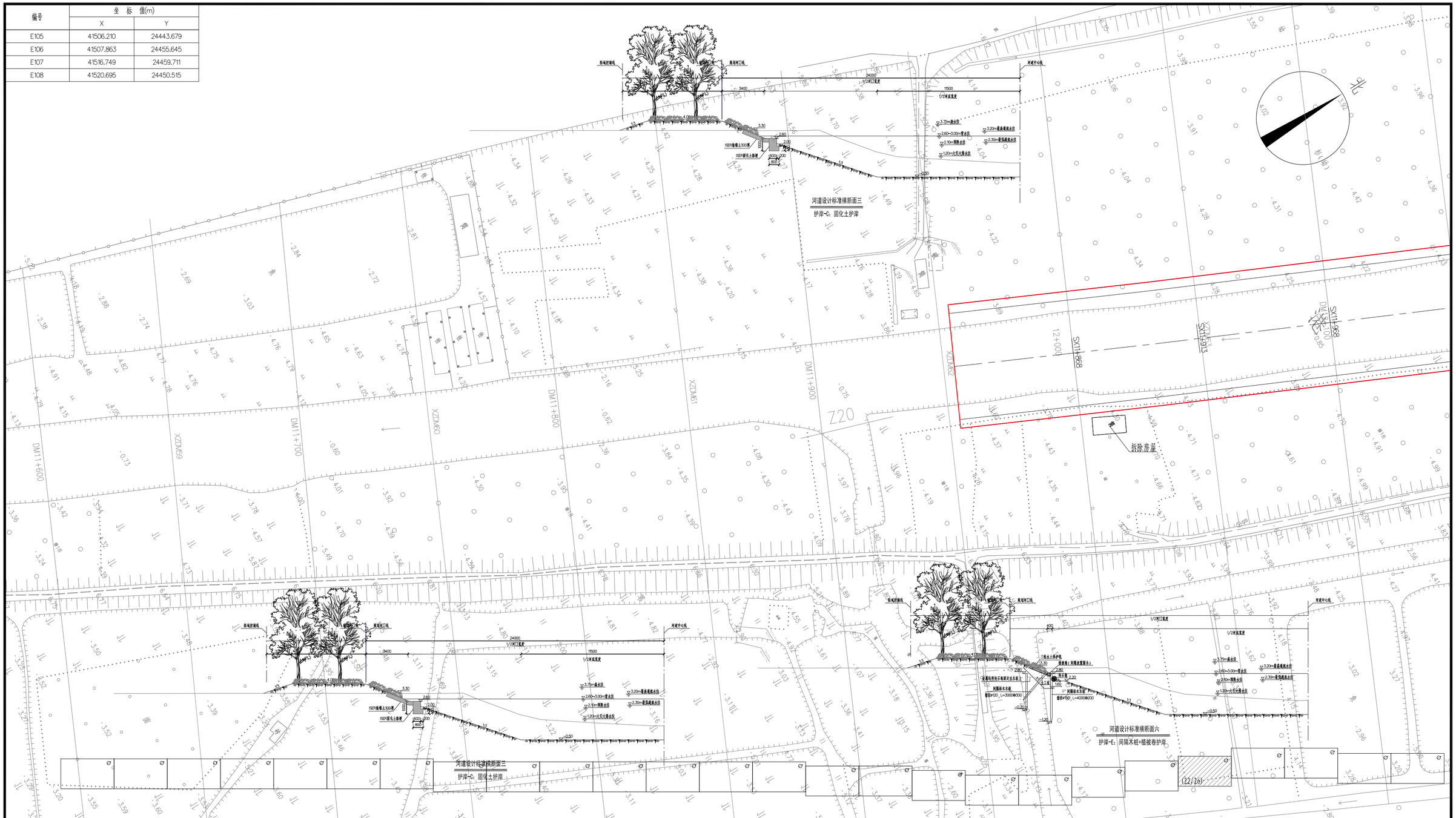

说明：

1、图中尺寸单位以m计，坐标系统为上海城市坐标系统，高程系统为吴淞高程。

2、四泖港整治总长13.77km，河口宽度30.4~69.2m，河底高程-1.0~-0.5m。

3、本工程新建护岸-A长2946.0m，护岸-B长1067.0m，护岸-C长10173.0m，护岸-D长7310.0m，护岸-E长305.0m，护岸-F长3168.0m，护岸-G长451.0m，护岸-H长267.0m，护岸-I长912.0m，护岸-J长489.0m，护岸-K长164.0m。

图例：

实施范围线：

规划河口线：

长江勘测规划设计研究有限责任公司

核准			初步设计
核定			水工部分
审查			崇明区四泖港河道综合治理工程
校核			
设计			四泖港平面布置图(22/26)
制图			
比例	1:1000	日期	2021.09
设计证号	A142000843	图号	2020-003-CS-水工-01-23

声明：未经授权，不得翻印（录）、传播或他用，对于侵权行为我公司将保留追究其法律责任的权利。

编号	坐标值(m)	
	X	Y
E109	41970.470	24669.549
E110	42027.696	24734.802
E111	42141.965	24774.886
E112	42188.875	24804.628
W92	41995.741	24619.441
W93	42068.569	24655.846
W94	42168.736	24726.500
W95	42215.457	24756.122

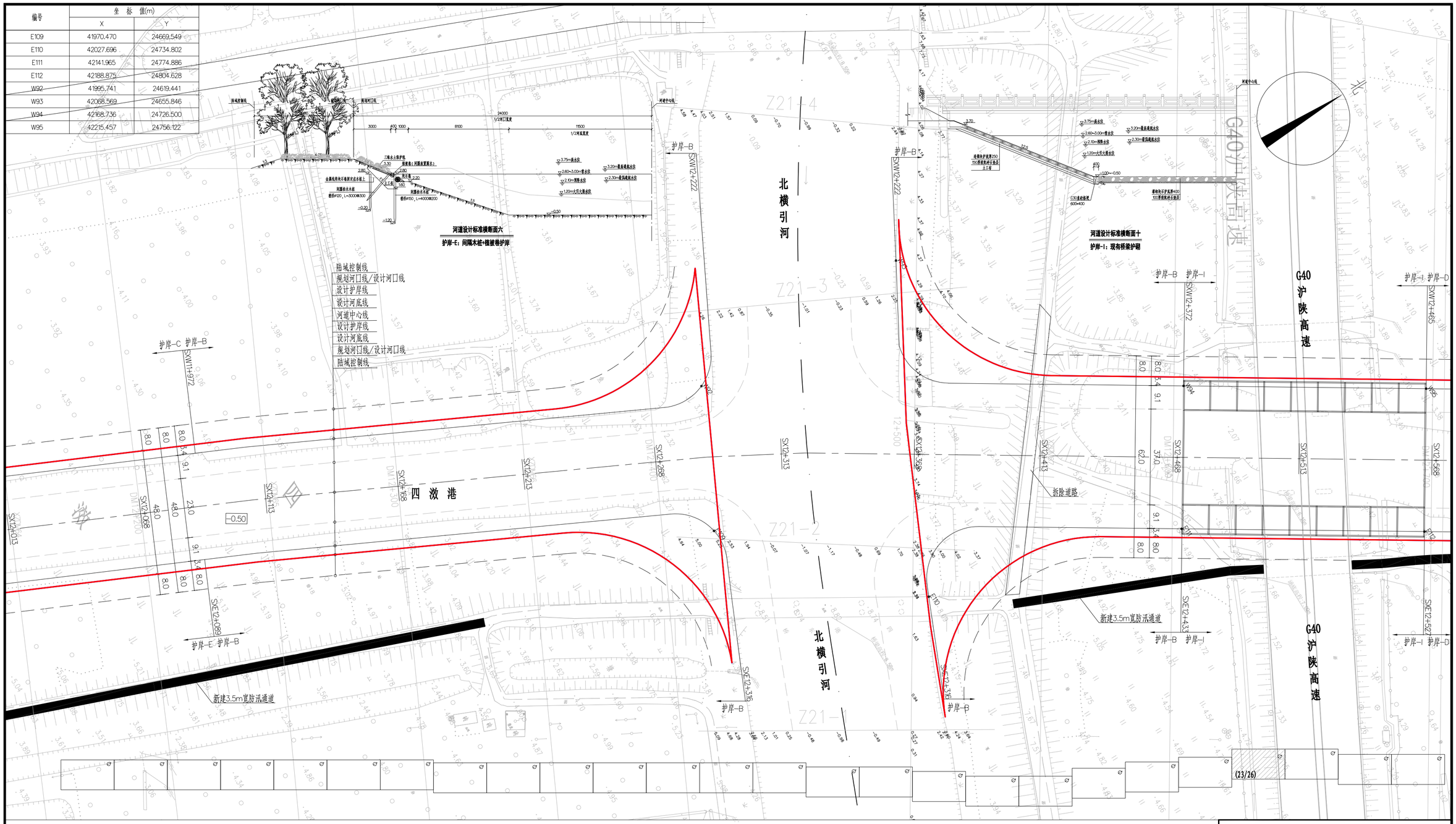

说明：

1、图中尺寸单位以m计，坐标系统为上海城市坐标系统，高程系统为吴淞高程。

2、四潋港整治总长13.77km，河口宽度30.4~69.2m，河底高程-1.0~-0.5m。

3、本工程新建护岸-A长2946.0m，护岸-B长1067.0m，护岸-C长10173.0m，护岸-D长7310.0m，护岸-E长305.0m，护岸-F长3168.0m，护岸-G长451.0m，护岸-H长267.0m，护岸-I长912.0m，护岸-J长489.0m，护岸-K长164.0m。

图例：

实施范围线：

规划河口线：

长江勘测规划设计研究有限责任公司

核准		初步设计	
核定		水工部分	
审查		崇明区四潋港河道综合治理工程	
校核			
设计		四潋港平面布置图(23/26)	
制图			
比例	1:1000	日期	2021.08
设计证号	A142000843	图号	2020-003-CS-水工-01-24

声明：未经授权，不得翻印（录）、传播或他用，对于侵权行为我公司将保留追究其法律责任的权利。

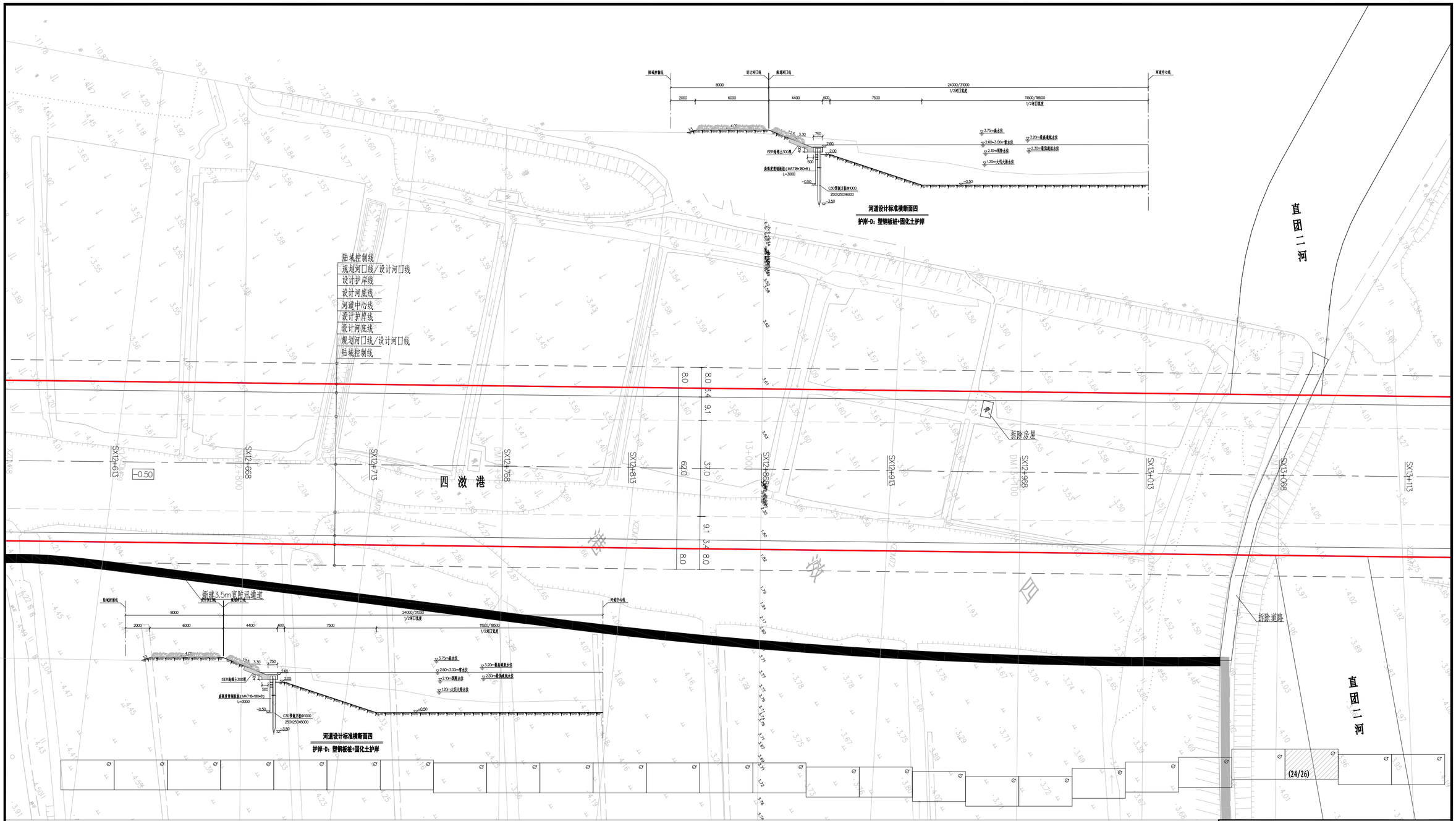

说明：

1、图中尺寸单位以m计，坐标系统为上海城市坐标系统，高程系统为吴淞高程。

2、四泼港整治总长13.77km，河口宽度30.4~69.2m，河底高程-1.0~-0.5m。

3、本工程新建护岸-A长2946.0m，护岸-B长1067.0m，护岸-C长10173.0m，护岸-D长7310.0m，护岸-E长305.0m，护岸-F长3168.0m，护岸-G长451.0m，护岸-H长267.0m，护岸-I长912.0m，护岸-J长489.0m，护岸-K长164.0m。

图例：

实施范围线：

规划河口线：

长江勘测规划设计研究有限责任公司

核准		初步设计	
核定		水工部分	
审查		崇明区四泼港河道综合治理工程	
校核			
设计		四泼港平面布置图(24/26)	
制图			
比例	1:1000	日期	2021.08
设计证号	A142000843	图号	2020-003-CS-水工-01-25

声明：未经授权，不得翻印（录）、传播或他用，对于侵权行为我公司将保留追究其法律责任的权利。